



Рахмановское озеро

Трёхдневный автотур

Знаменитое озеро с лечебными водами и потрясающей природой Алтая!

Здесь красиво всё – и путь и локация!

Множество смотровых площадок для приятных воспоминаний и красивых фото!

Путешествие на комфортабельном внедорожнике с опытным проводником

В стоимость тура всё включено!





Программа тура

день 1



Ночевка в домике


**г.Усть-Каменогорск – Бухтарминское водохранилище –
п.Катон-Карагай**

С самого начала путешествия Вы будете восхищены красотами этого удивительного края! Серпантинная дорога окруженная разнотравием, бескрайними полями и лесами!

Мы остановимся у самого крупного водохранилища в Казахстане - Бухтарминское, чтобы ощутить всю его красоту и объём.

Далее, проехав село Тургусун, мы пересечем реку Бухтарма, где, неподалёку она вливается своими водами в водохранилище. Далее проедем город Алтай (Зыряновск) и направимся к поселку Большенарым. И уже отсюда начинаются те самые горы, которые, как стражи, стоят вдоль долины реки и создают особую атмосферу.

**Километраж:
350 км асфальт**





Программа тура

день 1





Ночевка в домике

Посёлок Катон-Карагай

Поселок Катон-Карагай был образован в советское время путем слияния двух населённых пунктов - но не Катона и Карагая, а волостного посёлка Катон-Карагайского, основанного в 1868 году. И казачьей станицы Алтайской, основанной в 1871 году. Находились селения в двух верстах друг от друга.

«Станица Алтайская лежит в долине левого притока Бухтармы Сарым-сакты и вся утопает в зелени садов. По улицам с журчанием протекают арыки. Прекрасная, густая аллея, преимущественно березняка, придает поселению живописный вид» – пишет известный исследователь края священник Борис Георгиевич Герасимов.

На местном рынке можно приобрести дары леса и сельского хозяйства – мёд, травы, настойки, кедровые орешки, пантокрин, кумыс, медовуху, лечебные крема, мумиё и другое. Ночевка в гостевом доме.





Программа тура

день 2




Ночевка в палатке

п.Катон-Карагай – водопад Арасан – озеро Рахмановское
Километраж – 15 км грунтовая дорога, 110 км асфальт

Дорога проходит по густому лесу, набирая высоту к Рахмановскому озеру, которое славится лечебными радоновыми источниками и невероятной красотой!
По дороге, в ясную погоду, открываются вершины наивысшей точки Алтая – горы Белуха.

По пути посетим высокогорную часовеньку и заедем на водопад Арасан.





Программа тура

день 3



Озеро Рахмановское –

Бухтарминское водохранилище – г.Усть-Каменогорск

По дороге мы сможем купить гостинцев собранных и приготовленных на Алтае для себя и близких.

Возвращаемся в г.Усть-Каменогорск по тому же пути, но пейзажи уже будут представлены вашему взору совершенно по-новому!

Уже с середины июля распускаются подсолнухи. Это невероятной красоты картина! Мы обязательно остановимся, чтобы прогуляться среди солнечных цветов и, конечно, сделаем фото на память!

Километраж: 435 км асфальт, 15 км грунтовка



В СТОИМОСТЬ ВКЛЮЧЕНО

- Трансфер из г.Усть-Каменогорск
- Услуги гида-водителя
- Проживание в гостевых домах и палатках согласно программе
- Питание на всём маршруте
- Страховой полис
- Необходимое кухонное и бивачное снаряжение
- Экосборы в национальный парк

Возможные дополнительные затраты – сувениры, покупки в магазинах в пути

В СТОИМОСТЬ НЕ ВХОДИТ:

- Проживание в г.Усть-Каменогорск
- Алкоголь

СТОИМОСТЬ:

180 000 тг с человека (при наполняемости кратном 3 человека)

! Возможно изменение направления маршрута в обратном порядке.

Зависит от погодных условий.

Проводим путешествие с душой и на высоком уровне!